



фото № 11. Состав на ветке торфоразработок в районе Кирпичного завода.
Фото до 1929 г.

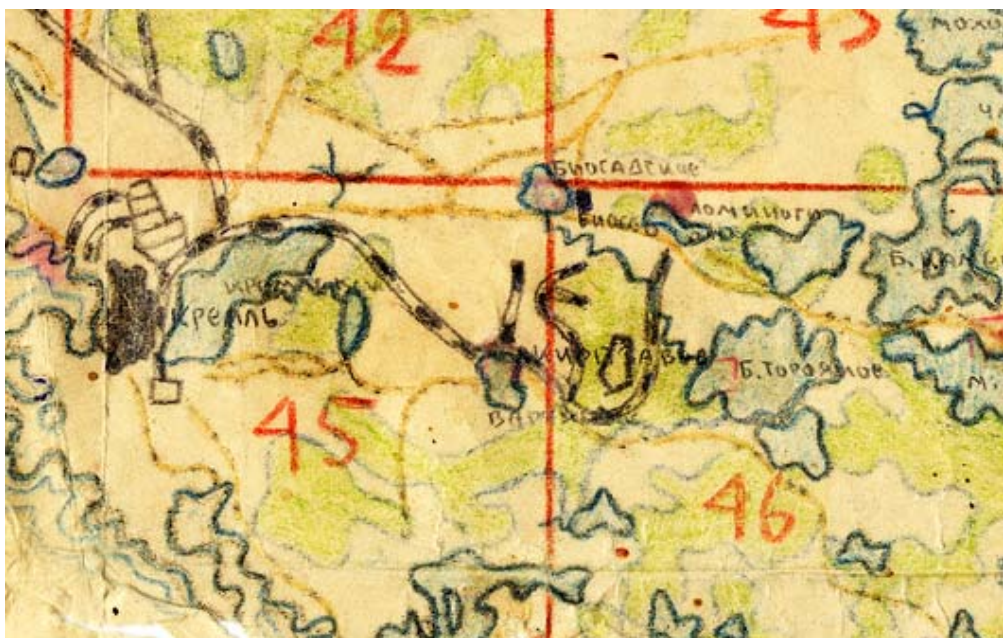


Фото № 12. Фрагмент плана 1933 года по расселению ондатры на Соловках, где частично зафиксированы железнодорожные ветки в районе Кирпичного завода.

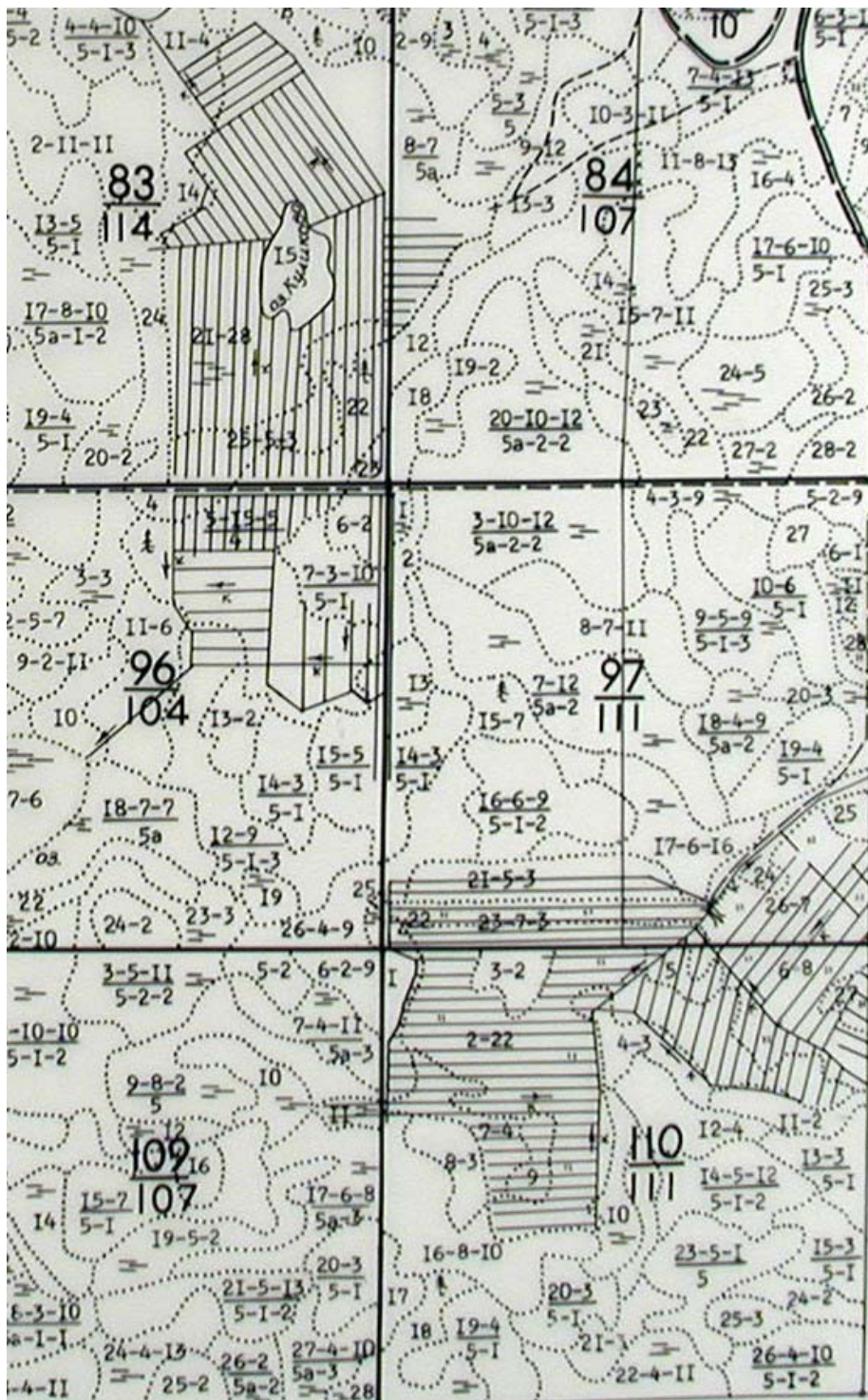


Фото № 13. Район торфоразработок на территории Большого Куликова болота.

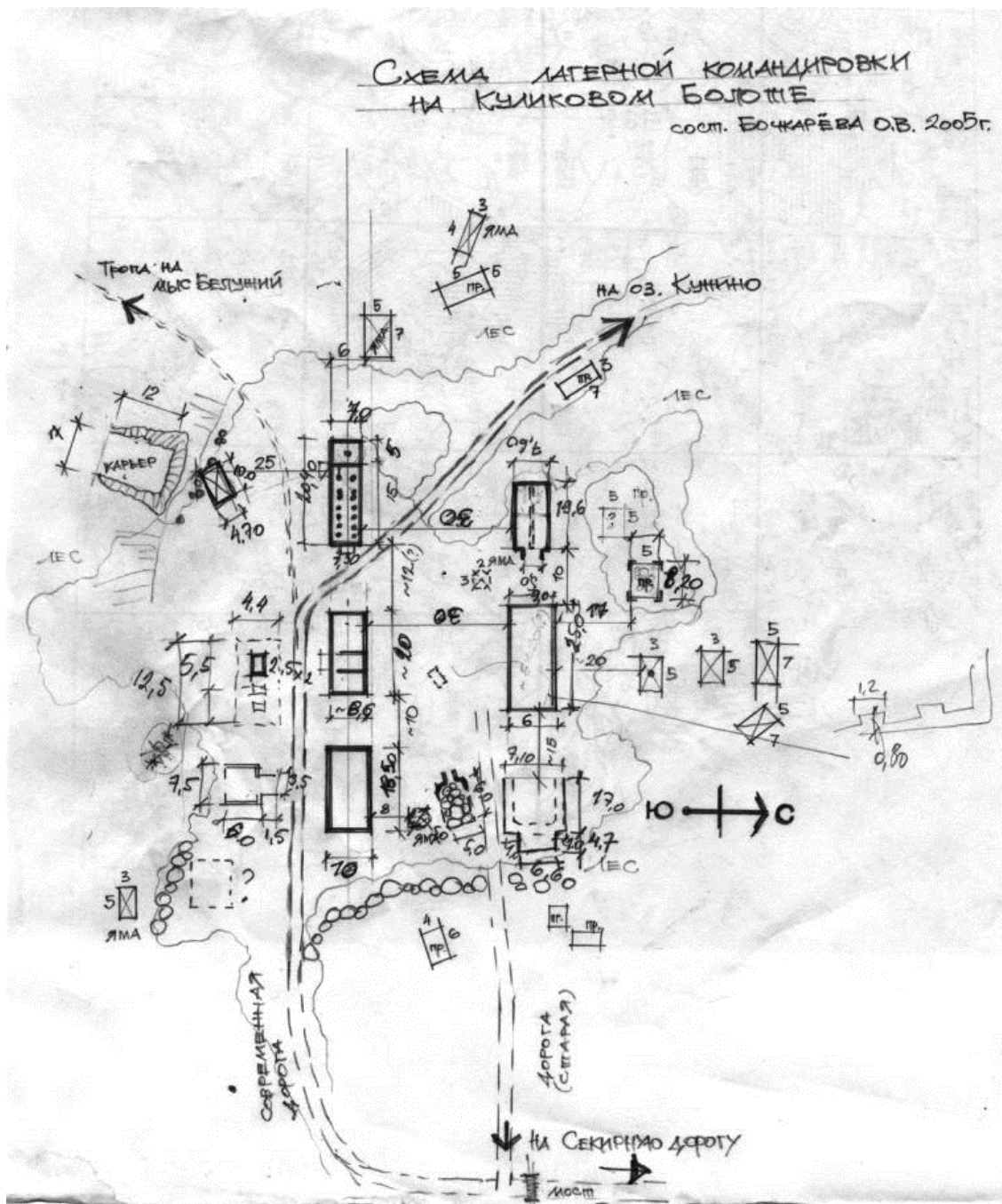


Фото 14. Схема размещения Б. Куликовской командировки. Схема составлена Бочкаревой О.В. в 2005 г.